



**COMUNE DI ERCOLANO**  
(PROVINCIA DI NAPOLI)

**PROGETTO DEFINITIVO:  
SISTEMAZIONE DELL'EDIFICIO COMUNALE E DELL'ATTIGLIO  
CAMPO DA BOCCHE DI PIAZZA PUGLIANO**



PROGETTISTA  
SUPPORTO TECNICO ALLA PROGETTAZIONE  
**Ing. Aniello Moccia**  
Arch. Raffaele Aiudinna

RUP  
**Arch. Emanuela Punzo**

DIRIGENTE  
**Ing. Aniello Moccia**

ASSESSORE LL.PP.  
**Av. Lucio Perone**

SINDACO  
**Av. Ciro Buonajuto**

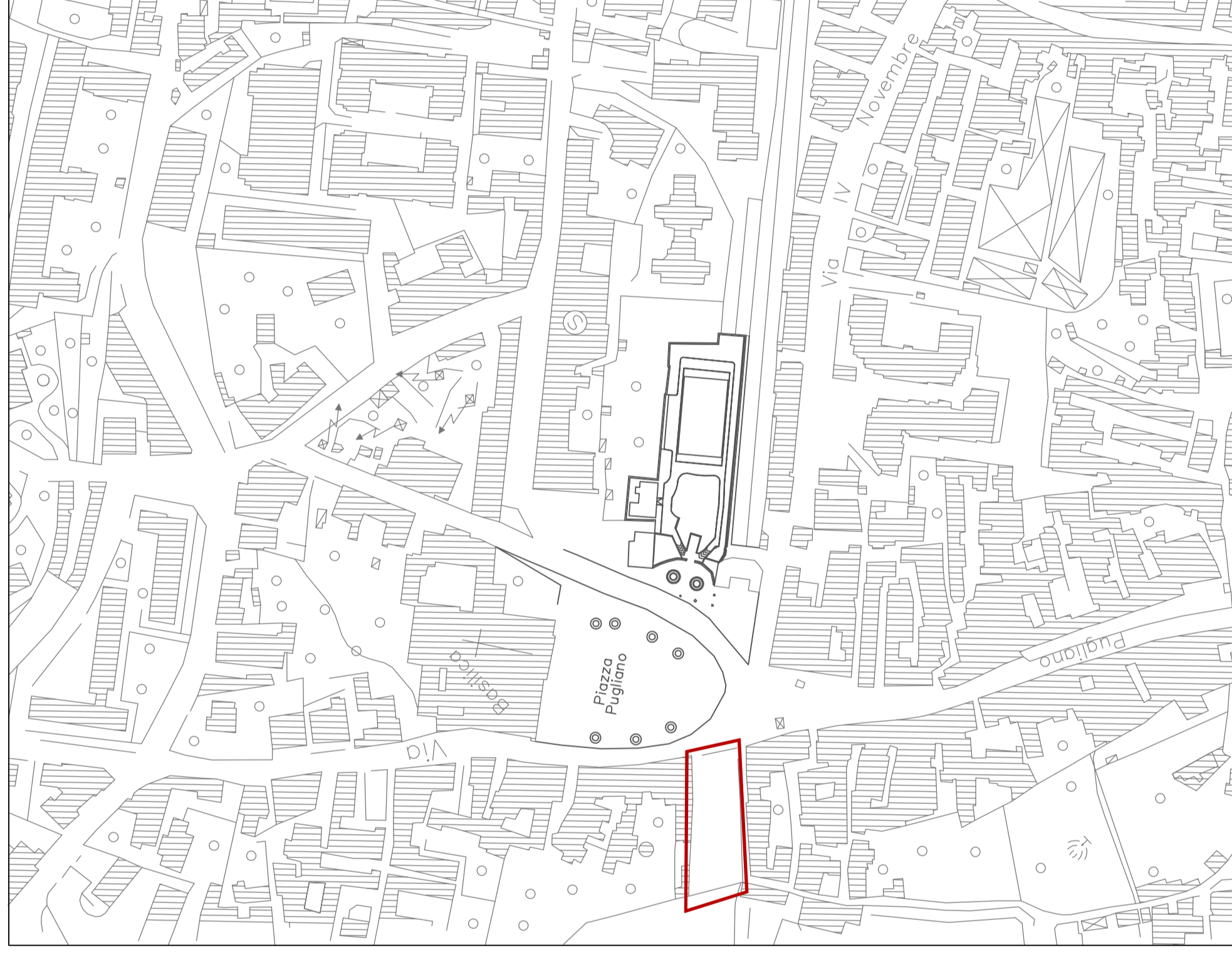
TITOLO ELABORATO  
**INQUADRAMENTO PLANIMETRICO**

NUMERO ELABORATO  
**A.02**

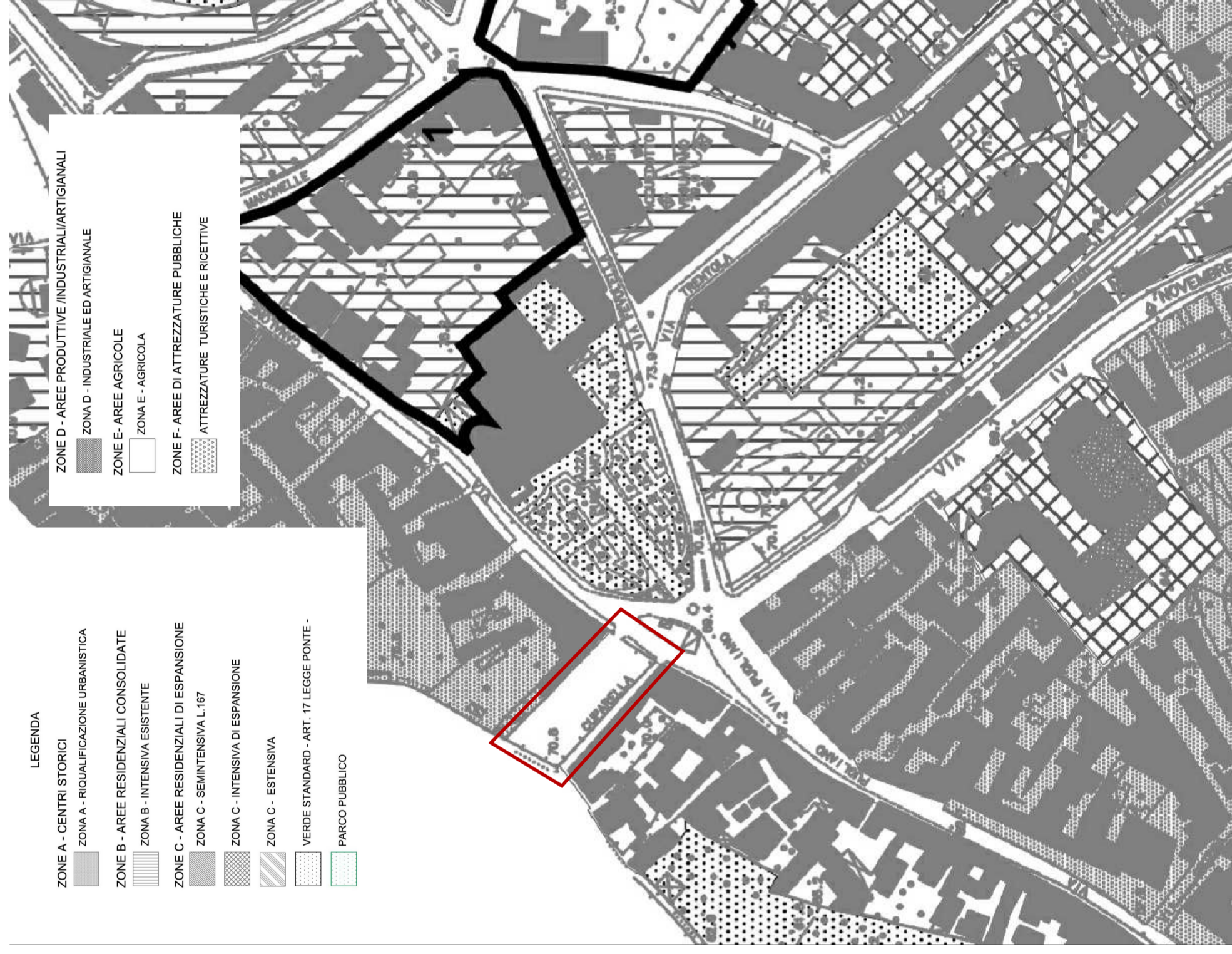
SCALA DI RAPPRESENTAZIONE 1:2000 DATA aprile 2018 VERSIONE REV.00



VISTA SATELLITARE  
FONTE: BING MAPS



STRALCIO AEREOFOTOGRAFICO  
SCALA 1:2000



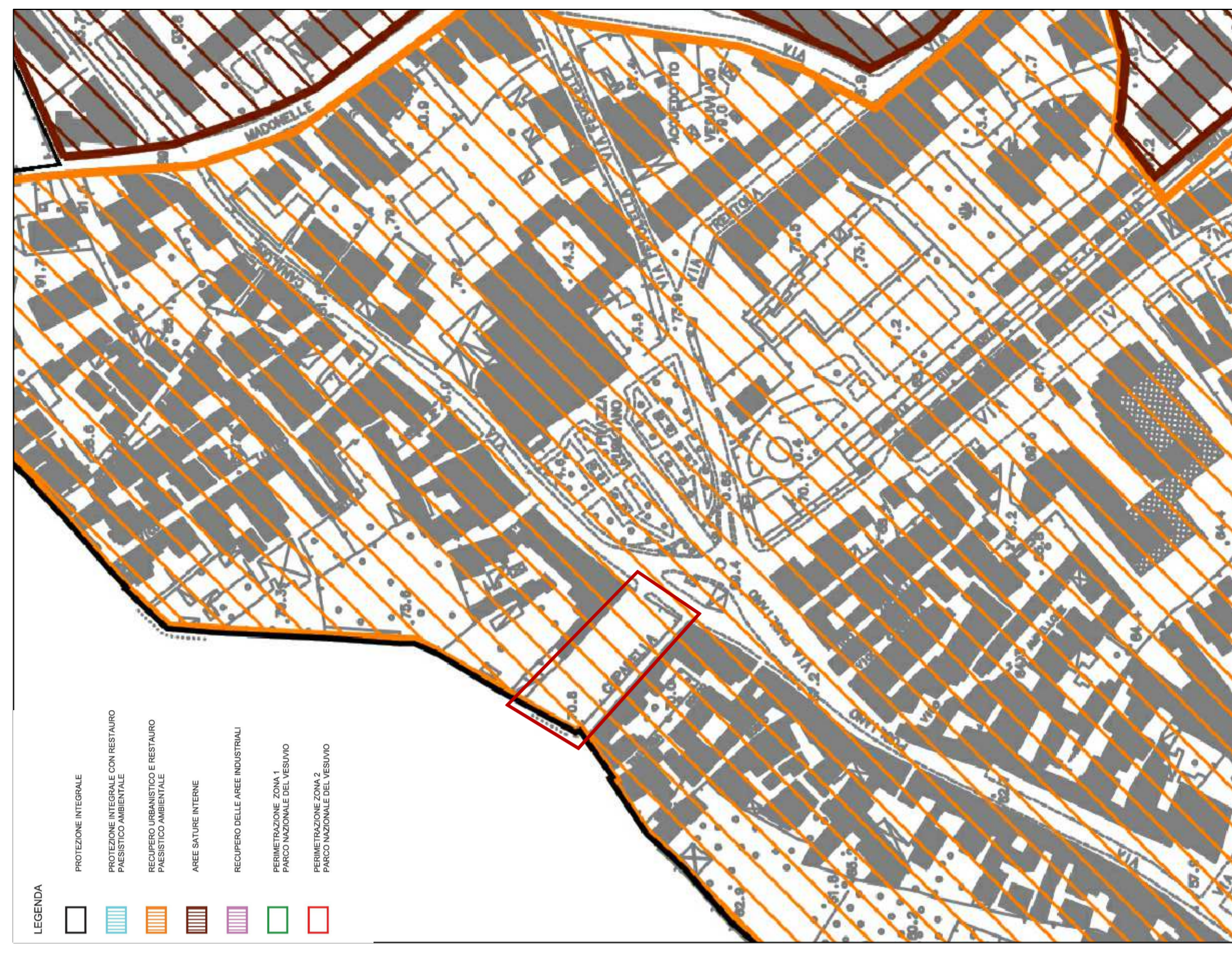
- LEGENDA**
- ZONE A - CENTRI STORICI
  - ZONE A - RIGULAZIONE URBANISTICA
  - ZONE B - AREE RESIDENZIALI CONSOLIDATE
  - ZONE B - INTENSIVA ESISTENTE
  - ZONE C - AREE RESIDENZIALI DI ESPANSIONE
  - ZONE C - SEMINTENSIVA L.167
  - ZONE C - INTENSIVA DI ESPANSIONE
  - ZONE C - ESTENSIVA
  - VERDE STANDARD - ART. 17 LEGGE PONTE -
  - PARCO PUBBLICO
  - ZONE D - AREE PRODUTTIVE INDUSTRIALI/ARTIGIANALI
  - ZONE D - INDUSTRIALE ED ARTIGIANALE
  - ZONE E - AREE AGRICOLE
  - ZONE E - AGRICOLA
  - ZONE F - AREE DI ATTREZZATURE PUBBLICHE
  - ATTREZZATURE TURISTICHE E RICETTIVE



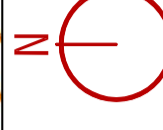
ESTRATTO PRG - TRASPOSIZIONE PRG 1975 SU AEREOFOTOGRAFIA 1997  
SCALA 1:2000



STRALCIO CATASTALE - foglio 10/ foglio 11  
SCALA 1:2000



- LEGENDA**
- PROTEZIONE INTEGRALE
  - PROTEZIONE INTEGRALE CON RESTAURO
  - PAESISTICO AMBIENTALE
  - PAESISTICO AMBIENTALE E RESTAURO
  - PAESISTICO AMBIENTALE
  - AREE BATURE INTERNE
  - RECUPERO DELLE AREE INDUSTRIALI
  - PERMESSAZIONE ZONA 1
  - PARCO NAZIONALE DEL VERBAIO
  - PERMESSAZIONE ZONA 2
  - PARCO NAZIONALE DEL VERBAIO



ESTRATTO PIP  
SCALA 1:2000